



# Routekaart Risicodialoog Ruimtelijke Adaptatie

Kennisdag RA, 10-12-2019

Nanco Dolman (RHDHV)


Mark van Kruijning (UvW / DPRA)

#DeltaplanRA



## Inhoud

- Kennismaken
- Deltaprogramma Ruimtelijke Adaptatie
- Risicodialoog
- Routekaart
- Hoe verder?
- De routekaart verkennen!





## Kennismaken

1. Wie heeft er al een risicodialoog gevoerd?
2. Zijn we voldoende toegerust om met de dialogen aan te gaan?
3. Is een risicodialoog wel nodig?

Ja = staan





## Deltabeslissing Ruimtelijke Adaptatie (2014)

- Klimaatbestendige en waterrobuuste inrichting
- In 2020 in ons handelen, in 2050 is de inrichting gerealiseerd
- Stimuleringsprogramma





## Deltaplan Ruimtelijke Adaptatie (2017)

**7**ambities  
voor een waterrobuuste en  
klimaatbestendige inrichting  
van Nederland






# Scope Deltaplan Ruimtelijke Adaptatie



wateroverlast



hittestress



gevolgen overstrooming



droogte



## Ambitie 1: Bijsluiter Gestandaardiseerde Stresstest RA

- Kwetsbaarheid in beeld
- Samenhang thema's
- Vergelijkbaarheid
- Wat reken je door?
- Welke informatie?
- Onzekerheden?
- Hoe omgaan met resultaat?





## Ambitie 2: De Risicodialoog

- Hoe erg zijn de kwetsbaarheden?
- Geen wettelijke norm
- Gedeeld verantwoordelijk
- Gesprek over de risico's
- Wat accepteren, wat niet?
- Wie kan en wil wat doen?
- Ambitie vastleggen







# Routekaart Risicodialoog



[Over ons](#) [Bibliotheek](#) [English](#) [Helpdesk](#) [Nieuwsbrief](#)

[Home](#) [Actueel](#) [Site-overzicht](#) [Hulpmiddelen](#) [Sectoren](#) [Voorbeelden](#) [Beleid en programma's](#)

Zoeken

[Home](#) > [Routekaart risicodialoog](#) >

## Routekaart risicodialoog

→ [Routekaart risicodialoog](#)

→ [Algemene informatie](#)

→ [Korte route](#)

→ [Uitgebreide route](#)

→ [Vorbereiden risicodialoog](#)

→ [Voeren risicodialoog](#)

→ [Afronden risicodialoog](#)



De risicodialoog is één van de zeven ambities uit het [Deltaplan Ruimtelijke adaptatie](#). Het is de stap tussen de stresstest en het maken van een uitvoeringsprogramma voor klimaatadaptatie. Het is een proces dat bestaat uit meerdere gesprekken met allerlei partijen. Tijdens een risicodialoog komen de kwetsbaarheden aan bod voor wateroverlast, hittestress, droogte en overstromingsrisico's. Je maakt afgewogen keuzes en komt tot ambities die je kunt beschrijven in een klimaatadaptatiestrategie.

De 'routekaart risicodialoog' helpt je op weg als je aan de slag bent – of gaat – met een risicodialoog. Via het menu hiernaast vind je antwoorden op de meest voorkomende vragen, inclusief een groot aantal tips, tools en aansprekende voorbeelden. De vragen zijn verdeeld over vier categorieën: algemeen, voorbereiden, voeren en afronden. Wil je snel van start of niet veel tijd besteden aan de risicodialoog? Lees dan de informatie over de [korte route](#). De leestijd is vijf minuten.

Deze routekaart is opgesteld in opdracht van het Deltaprogramma Ruimtelijke adaptatie (Versie 1.0 - december 2019).

**Meer informatie**

→ [Logboek Routekaart](#)

Geef uw feedback



## Doel en afbakening routekaart

- Hulpstructuur of “gids” bij het dialoogproces
- Centrale stap tussen stresstest en uitvoeringsagenda
- Geven van antwoorden op vragen uit de praktijk
- Beschikbaar maken op Kennisportaal RA – voor 2020
- Levend en actueel houden met:
  - voorbeelden (en ervaringen),
  - tips (en hulpmiddelen)



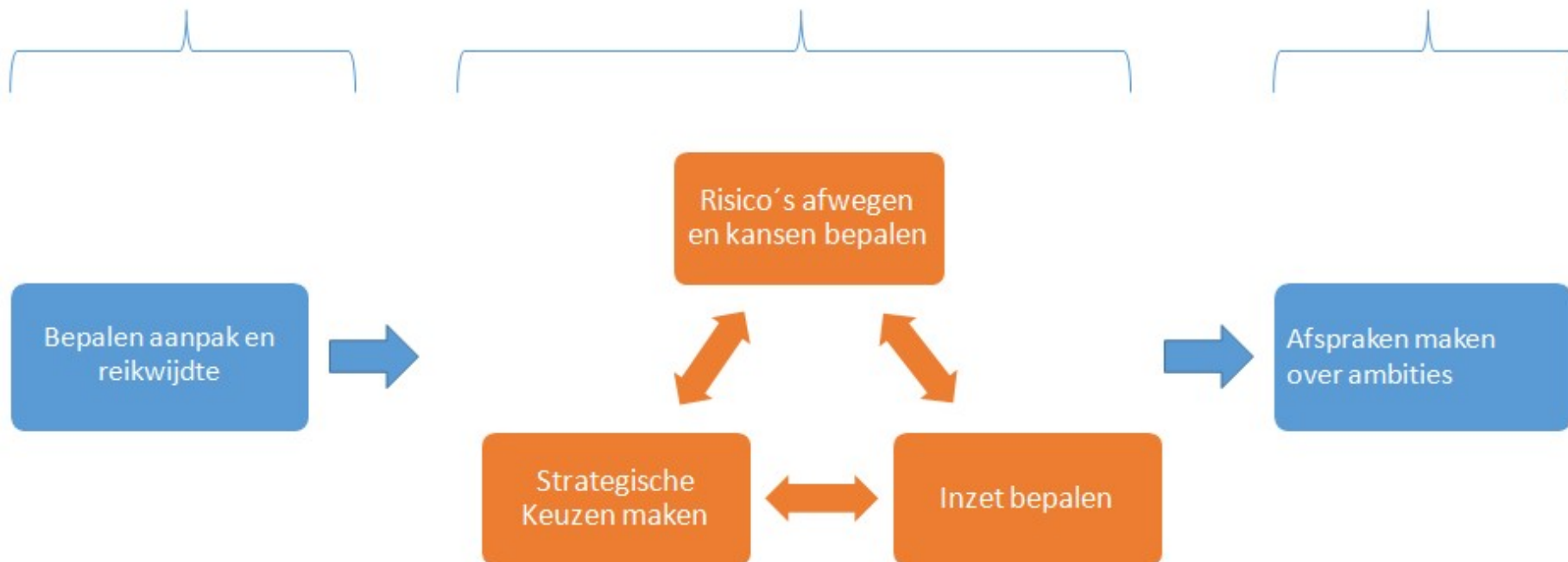
## Inhoud routekaart: dialoogproces in drie stappen

### Iteratief proces

Stap 1. Risicodialoog voorbereiden

Stap 2. Risicodialoog voeren

Stap 3. Risicodialoog afronden





## Ontwikkeling routekaart – door wie?

- Projectgroep DPRA
- Gebruikersgroep Routekaart
- Ontwikkelteam – RHDHV (inhoud)/ Infram (proces)
- I.s.m. Helder en Duidelijk, en stichting CAS





## Ophalen vragen, voorbeelden en tips

- Voorwerk door DPRA-projectgroep
- Onderzoeken van o.a. Sweco en Tauw/Org-ID
- Platform Samen Klimaatbestendig
- Gebruikersgroep Routekaart – 3 bijeenkomsten
- Circa 15 interviews in verschillende (werk)regio's
- Koepelorganisaties: o.a. RIONED, NLingenieurs, STOWA



## Voortgang delen in landelijke bijeenkomsten

- Nationaal Klimaatcongres 13 juni
- Werkregiobijeenkomst 24 september
- Deltacongres 14 november





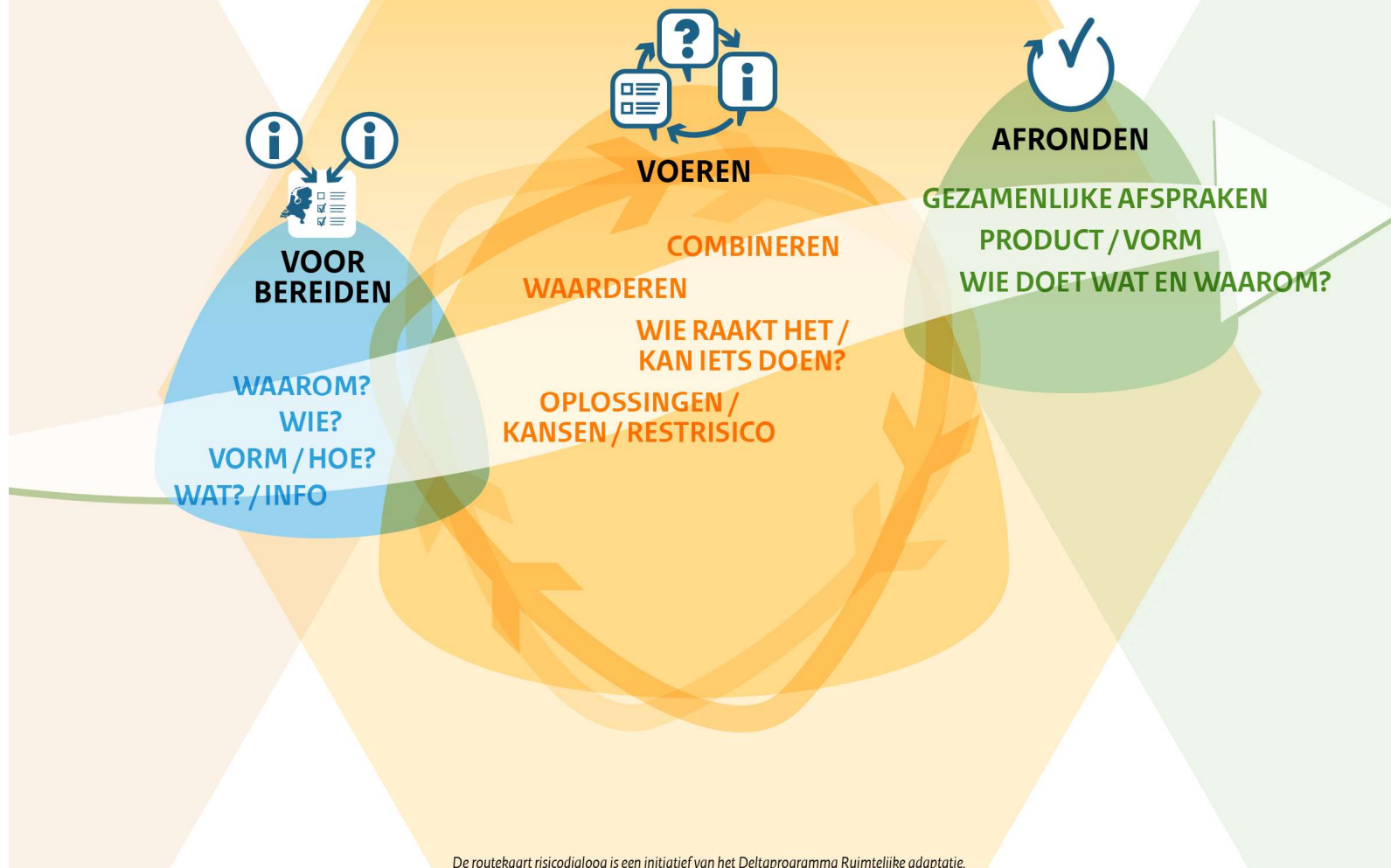
## Hoofdstructuur routekaart op het Kennisportaal RA

- Algemene informatie
- Korte route
- Uitgebreide route
- Voorbereiden risicodialoog
- Voeren risicodialoog
- Afronden risicodialoog





## Korte route Risicodialoog







# Routekaart Risicodialoog



De routekaart risicodialoog is een initiatief van het Deltaprogramma Ruimtelijke adaptatie.



## Hoe verder?

- Routekaart verrijken; deel uw ervaring met ons!
- <https://ruimtelijkeadaptatie.nl/website/contact/>
- Van elkaar blijven leren in bijeenkomsten: 2020 = leerjaar
- Ook adviesbureaus worden betrokken



## De routekaart verkennen!

- Welke vraag staat op uw kaart?
- Vraag behandelen? Ga staan!

